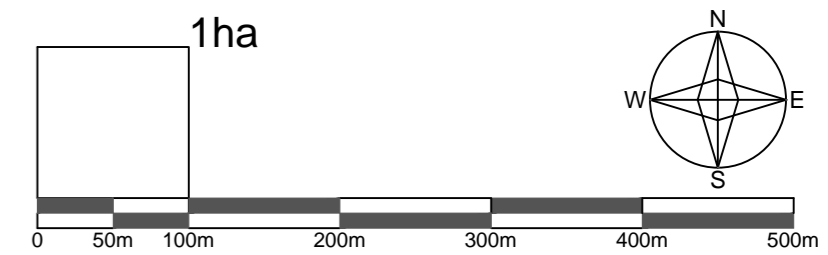
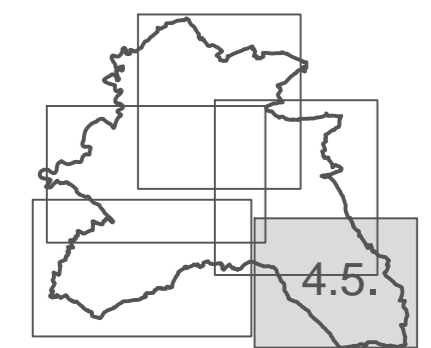
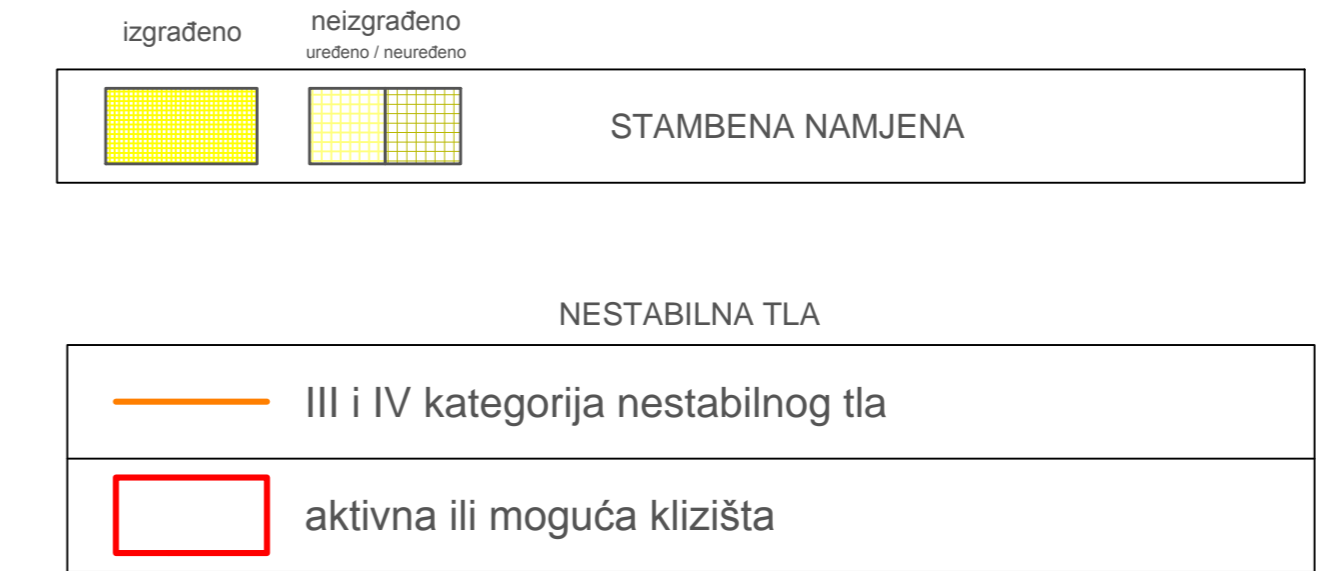
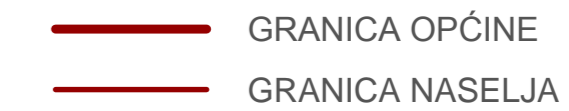


GRAĐEVINSKA PODRUČJA - POVRŠINE ZA RAZVOJ I UREĐENJE NASELJA



GRANICE



SPOMENIČKA PODRUČJA I CJELINE

1.0. POVIJESNA NASELJA I DIJELOVI POVIJESNIH NASELJA

- 1.1. POVIJESNA NASELJA SEOSKIH OBILJEŽJA
- 1.1.4. dio naselja Trstenik Puščanski (ZPP)

3.0. MEMORIJALNE GRAĐEVINE I OBILJEŽJA

- 3.1. SPOMENIK, MJESTO I OBILJEŽJE VEZANO UZ POVIJESNE DOGAĐAJE I OSOBE
- 3.1.2. spomenik NOB, Trstenik (ZPP)

4.0. ARHEOLOŠKI LOKALITETI

- 4.1. ARHEOLOŠKE ZONE I NALAZIŠTA
- 4.1.8. položaj povijesnog naselja Trstenik, Selišće (ZPP)

IZDVOJENA PODRUČJA ZAŠTITE KULTURNIH DOBARA

- B** ZONA B - 2. STUPANJ ZAŠTITE
- E** ZONA E - KONTAKTNA ZONA ILI ZONA EKSPOZICIJE

SPOMENIČKI STATUS

- 1.1.1. REGISTRIRANO (R) ili ZAŠTIĆENO RJEŠENJEM O PREVENTIVNOJ ZAŠTITI (P)
- 1.1.1. ZAŠTITA PROSTORNIM PLANOM (ZPP)

ZAGREBAČKA ŽUPANIJA



OPĆINA
MARIJA GORICA

Naziv prostornog plana:

PROSTORNI PLAN UREĐENJA OPĆINE MARIJA GORICA
Elaborat pročišćenog teksta Odredbi za provođenje i Grafičkog dijela Plana
(Službeni glasnik Općine Marija Gorica br. 32, 66, 93, 158, 159-pročišćeni tekst, 233 i 234-pročišćeni tekst)

Naziv kartografskog prikaza:

TRSTENIK

broj kartografskog prikaza: **4.5.**

Mjerilo kartografskog prikaza: 1 : 5 000

Odluka Općinskog vijeća o izradi prostornog plana:

Odluka Općinskog vijeća o donošenju plana:

Datum objave javne rasprave:

Javni uvid održan:

Pečat tijela odgovornog za provođenje javne rasprave:

Odgovorna osoba za provođenje javne rasprave:

M.P.

Mišljenje na konačni prijedlog plana prema članku 107. Zakona o prostornom uređenju (NN153/13, 65/17, 114/18 i 39/19 i 98/19):

Pravna osoba koja je izradila Elaborat:

Arhitektonski Atelier Deset d.o.o. za arhitekturu i urbanizam **Zagreb**

Pečat pravne osobe koja je izradila Elaborat:

Odgovorna osoba:

M.P.

Jasna Juračić Mučko mag.ing.arch., ovl.arch.urb.

Stručni tim u izradi plana:

Pečat Općinskog vijeća:

Predsjednik Odbora za Statut, Poslovnik i propise
Općinskog vijeća Općine Marija Gorica:

M.P.

Josip Žagmeštar

Istovjetnost prostornog plana s izvornikom ovjerava:

Pečat nadležnog tijela:

M.P.