

GRADEVINSKA PODRUČJA - POVRŠINE ZA RAZVOJ I UREĐENJE NASELJA

izgrađeno	neizgrađeno uređeno / neuređeno	STAMBENA NAMJENA
(M)	(M)	MJEŠOVITA NAMJENA
	(T)	TURISTIČKA NAMJENA
(R)	(R)	ŠPORTSKO REKREACIJSKA NAMJENA
(G)	(G)	GROBLJE

GRADEVINSKA PODRUČJA - POVRŠINE IZDOVJENE NAMJENE IZVAN NASELJA

izgrađeno	neizgrađeno uređeno / neuređeno	GOSPODARSKA I POSLOVNA NAMJENA
	(IS)	POVRŠINE INFRASTRUKTURNIH SUSTAVA
	(R)	ŠPORTSKO REKREACIJSKA NAMJENA

NESTABILNA TLA

III i IV kategorija nestabilnog tla
aktivna ili moguća klizišta

III. IZMJENE I DOPUNE PPUO MARIJA GORICA

GRADEVINSKA PODRUČJA - POVRŠINE ZA RAZVOJ I UREĐENJE NASELJA

ZAHTJEV ZA IZMJENU PPUO
REDNI BROJ ZAHTJEVA
PROŠIRENJE GRADEVINSKOG PODRUČJA PREMA ZAHTJEVU

GRANICE

GRANICA DRŽAVE IZ PPUO KOJA SE KORIGIRA
GRANICA OPĆINE IZ PPUO KOJA SE KORIGIRA
GRANICA NASELJA IZ PPUO KOJA SE KORIGIRA
GRANICA DRŽAVE PREMA DGU
GRANICA OPĆINE PREMA DGU
GRANICA NASELJA PREMA DGU

SPOMENIČKA PODRUČJA I CJELINE

1.0. POVJESNA NASELJA I DIJELOVI POVJESNIH NASELJA

- 1.1. POVJESNA NASELJA SEOSKIH OBLIJEŽJA
- 1.1.1. kulturno povijesna cjelina Marija Gorica (R); 1.1.2. dio naselja Celine Pušćanske (ZPP); 1.1.3. dio naselja Hrastina Brdovečka (ZPP); 1.1.4. dio naselja Trstenik Pušćanski (ZPP)

2.0. POVJESNE GRADEVINE I SKLOPOVI

- 2.1. SAKRALNE GRADEVINE
- 2.1.3. kapela Majke Božje Lurdske, Celine Pušćanske (ZPP)
- 2.2. RASPELA I POKLONCI
- 2.2.1. raspelo u Oplazniku (ZPP)
- 2.4. ETNOLOŠKE GRADEVINE
- 2.4.2. Žlebec Gorički, tradicijska okućnica, Žlebec Gorički 38 (R)

4.0. ARHEOLOŠKI LOKALITETI

- 4.1. ARHEOLOŠKE ZONE I NALAZIŠTA
- 4.1.2. prepovijesno naselje, Hrastina Brdovečka (ZPP); 4.1.3. Škrbulov brrijeg - prapovijesno naselje - slučajni nalaz kamena sjekire, Hrastina (ZPP)

5.0. PODRUČJA OSOBITIH VRIJEDNOSTI ZA IDENTITET PROSTORA

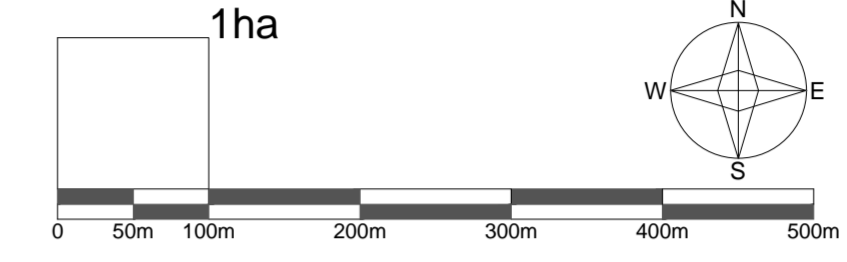
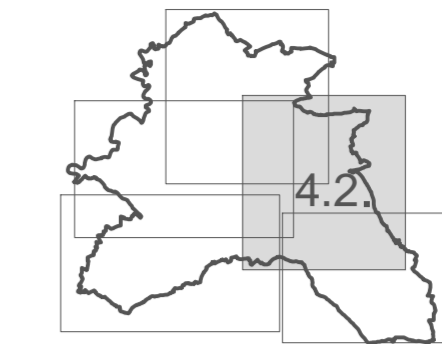
- 5.1. KULTURNI KRAJOLIK
- 5.1.2. okoliš naselja Marija Gorica (ZPP)


IZDOVJENA PODRUČJA ZAŠTITE KULTURNIH DOBARA

- B ZONA B - 2. STUPANJ ZAŠTITE
- E ZONA E - KONTAKTNA ZONA ILI ZONA EKSPOZICIJE

SPOMENIČKI STATUS

- 1.1.1. REGISTRIRANO (R) Ili ZAŠTIĆENO RJEŠENJEM O PREVENTIVNOJ ZAŠTITI (P)
- 1.1.1. ZAŠTITA PROSTORNIM PLANOM (ZPP)



ZAGREBAČKA ŽUPANIJA  OPĆINA MARIJA GORICA	
Naziv prostornog plana: III. IZMJENE I DOPUNE PROSTORNOG PLANA UREĐENJA OPĆINE MARIJA GORICA prijedlog plana za javnu raspravu	
Naziv kartografskog prikaza: CELINE; ŽLEBEC GORIČKI; HRASTINA	
broj kartografskog prikaza: 4.2. Odluka Općinskog vijeća o izradi III. Izmjena i dopuna Prostornog plana uređenja Općine Marija Gorica: Službeni glasnik Općine Marija Gorica 18/19 Javna rasprava objavljena u listu: "24 sata" od 01. 09. 2019.	Mjerilo kartografskog prikaza: 1 : 5 000 Odluka Općinskog vijeća o donošenju III. Izmjena i dopuna Prostornog plana uređenja Općine Marija Gorica: Službeni glasnik Općine Marija Gorica Javni uvid održan: od 08. 09. 2019. do 16. 09. 2019.
Pečat tijela odgovornog za provođenje javne rasprave:	Odgovorna osoba za provođenje javne rasprave:
M.P.	Marija Jančić
Mišljenje na konačni prijedlog plana prema članku 107. Zakona o prostornom uređenju (NN153/13, 65/17, 114/18 i 39/19):	
Pravna osoba koja je izradila Elaborat: Arhitektonski Atelier Deset d.o.o. za arhitekturu i urbanizam Zagreb	
Pečat pravne osobe koja je izradila Elaborat:	Odgovorna osoba:
M.P.	Jasna Juračić Mucko mag.ing.arch., ovi. arch. urb.
Stručni tim u izradi plana: Ivan Mucko ovlašten arhitekt urbanist Ines Blandžić Arbutina dipl. jur.	
David Cvetko dipl.ing. agr. Viktor Čar dipl.ing. građ.	
Pečat Općinskog vijeća:	Predsjednik Općinskog vijeća:
M.P.	Josip Zagmeštar
Istovjetnost prostornog plana s izvornikom ovjerava:	Pečat nadležnog tijela:
	M.P.